

# HOSTIVICKÝ ULIČNÍK

Historický vývoj ulic a domů v Hostivici



## Ulice K Dálnici



Hostivice, prosinec 2010

## **UPOZORNĚNÍ**

Tento dokument je součástí díla Hostivický uličník, které obsahuje úvodní souhrnné kapitoly a soubor sešitů věnovaných jednotlivým ulicím. Popis způsobu užívání čísel popisných a přehled všech hostivických ulic je uveden v sešitu s úvodními kapitolami.

## **Pracovní verze k 26. prosinci 2010**

### **Sestavil Jiří Kučera**

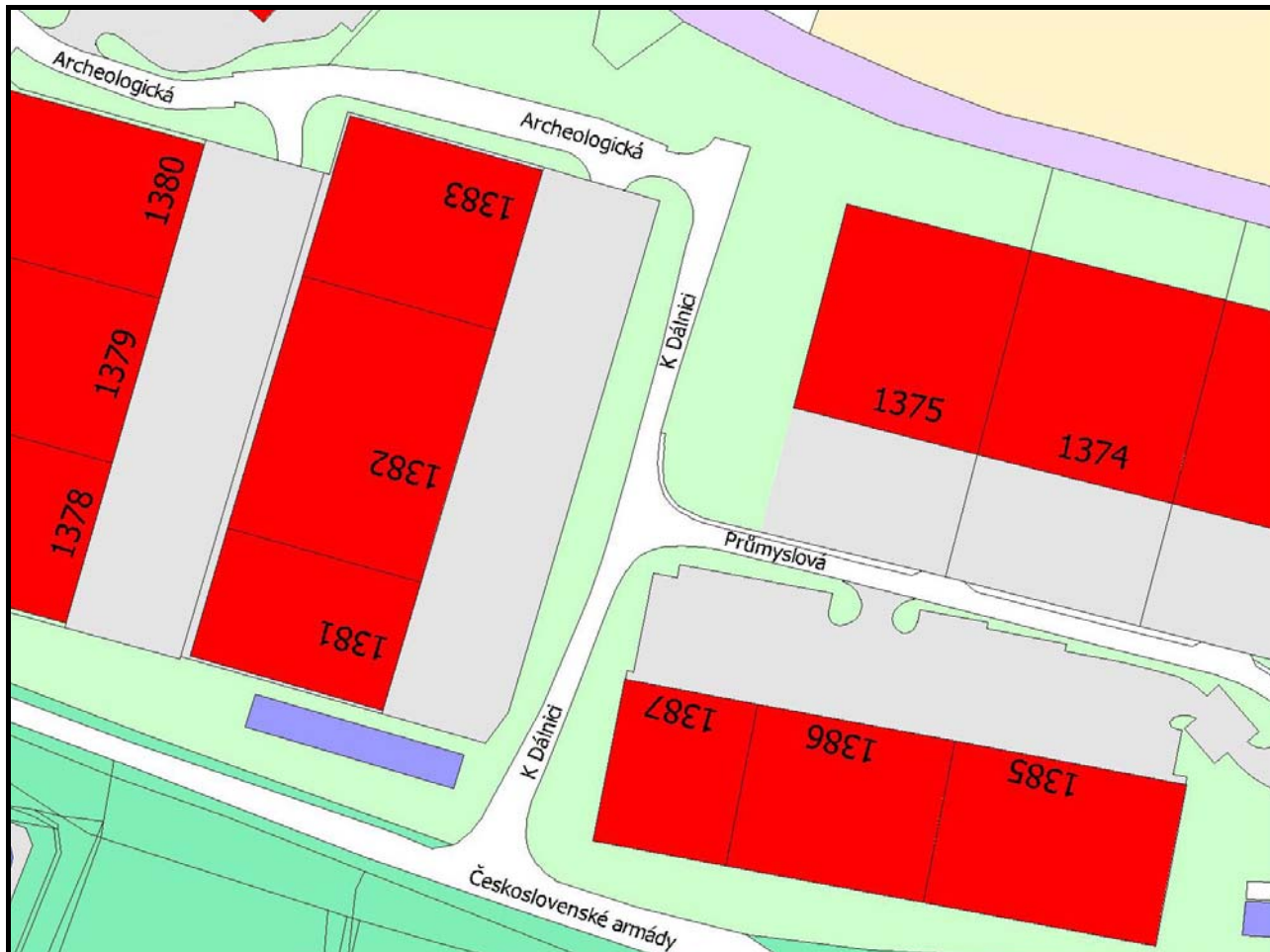
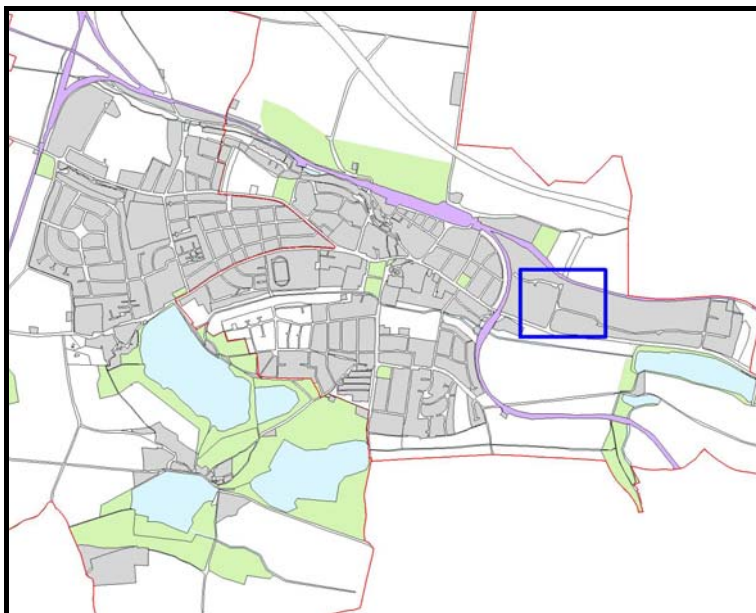
Při zpracování podkladů spolupracovali Josef Kučera a Alena Kučerová

Neoznačené obrázky a fotografie: sbírka autora, autor, Josef Kučera a Alena Kučerová

Plány na podkladu katastrální mapy nakreslila Alena Kučerová

## Umístění ulice

Ulice se nachází v průmyslové zóně Tulipán park, je kolmá k ulici Čsl. armády, křížuje ulice Průmyslovou a Archeologickou a prozatím končí jako slepá před železniční tratí Praha – Kladno. V ulici se nenacházejí žádné domy.



## Historie ulice

### *Stavební vývoj*

Jižní část ulice mezi ulicemi Průmyslovou a Čsl. armády vznikla v roce 2006 současně s výstavbou haly Průmyslová čp. 1373–1375 a při výstavbě Archeologické ulice v roce 2007 byla prodloužena k železniční trati Praha – Kladno. Připravuje se její prodloužení podjezdem pod tratí a dále k budoucí mimoúrovňové křižovatce s rychlostní silnicí R6 na Karlovy Vary. Toto řešení přinesl územní plán města z roku 2005, do té doby se s umístěním křižovatky se silnicí R6 v těchto místech a jejím propojením na starou karlovarskou silnici (ulici Čsl. armády) přes Tulipán park nepočítalo.




*Ulice od severu 8. října 2010. Betonová svodidla ohraničují slepý úsek budoucího prodloužení pod železniční trať*

### *Pojmenování ulice*

Ulici **K Dálnici** pojmenovalo hostivické zastupitelstvo v lednu 2008. Název počítá s tím, že ulice bude po dobudování navazujícího úseku sloužit jako přivaděč do hostivické mimoúrovňové křižovatky s rychlostní silnicí na Karlovy Vary.<sup>1</sup>

<sup>1</sup> MÚ Hostivice, usnesení č. 10 ze zasedání Zastupitelstva města Hostivice dne 28.1.2008, bod 12 v části Zastupitelstvo města schvaluje



*Prostor budoucí ulice K Dálnici v dálkovém pohledu od cesty k Peterkovu mlýnu 21. dubna 2005*



*Ulice K Dálnici v dálkovém pohledu od cesty k Peterkovu mlýnu 30. května 2008*



*Starší úsek od ulice Čsl. armády a novější úsek k Archeologické ulici 22. října 2007*



*Ulice má v budoucnu pokračovat podjezdem pod železniční tratí do MÚK Hostivice. Snímek z 30. května 2008*



*Pohled od ulice Čsl. armády 14. března 2009*